

# Vom Westen zum Flugplatz Ebenberg



**Distanz:** 10.5 km

**Zeitbedarf:** 0:30 h

**Aufstieg:** 26 m

**Abstieg:** 129 m

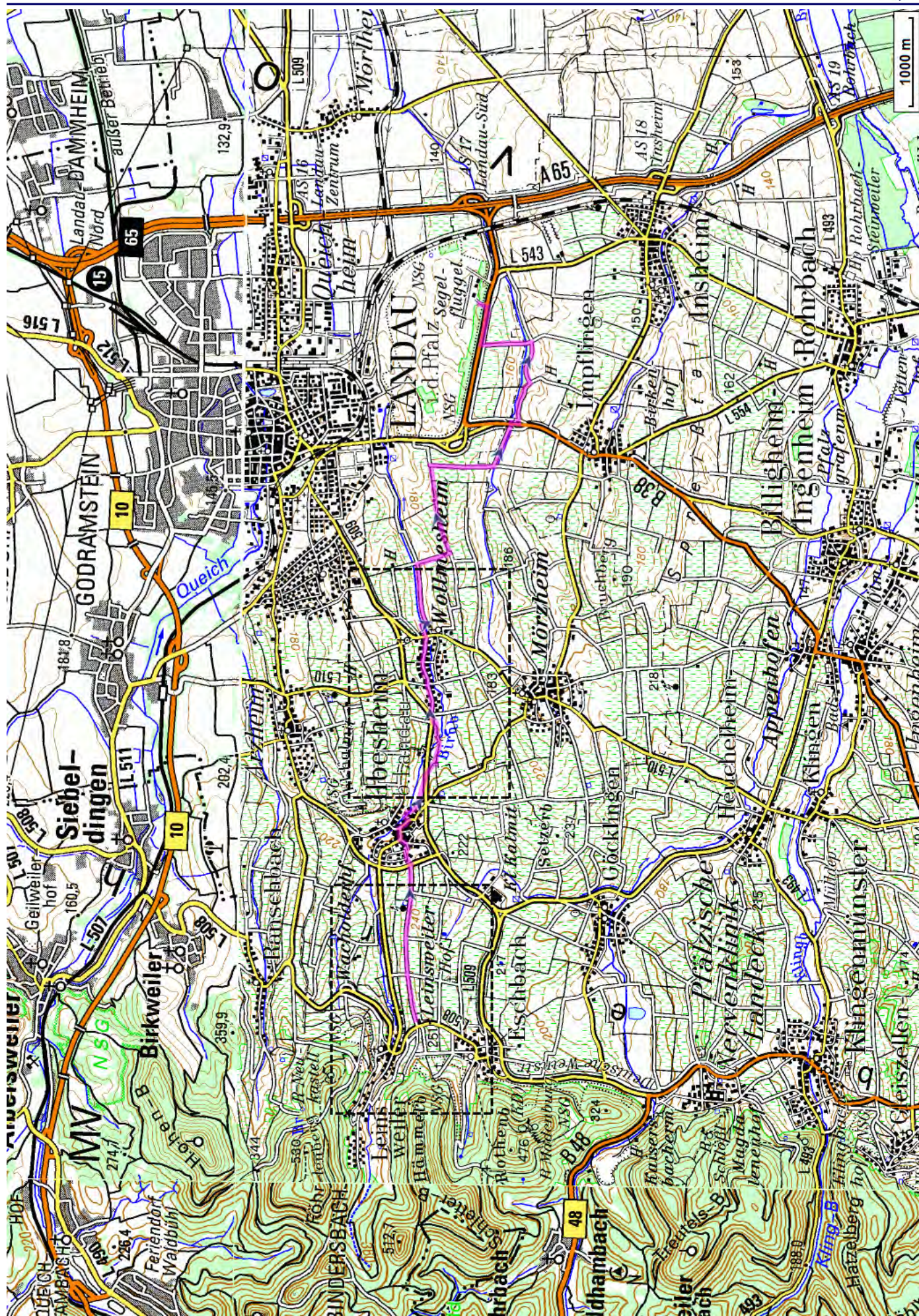
**Höchster Punkt:** 261 m.ü.M.

## Tourenbeschreibung

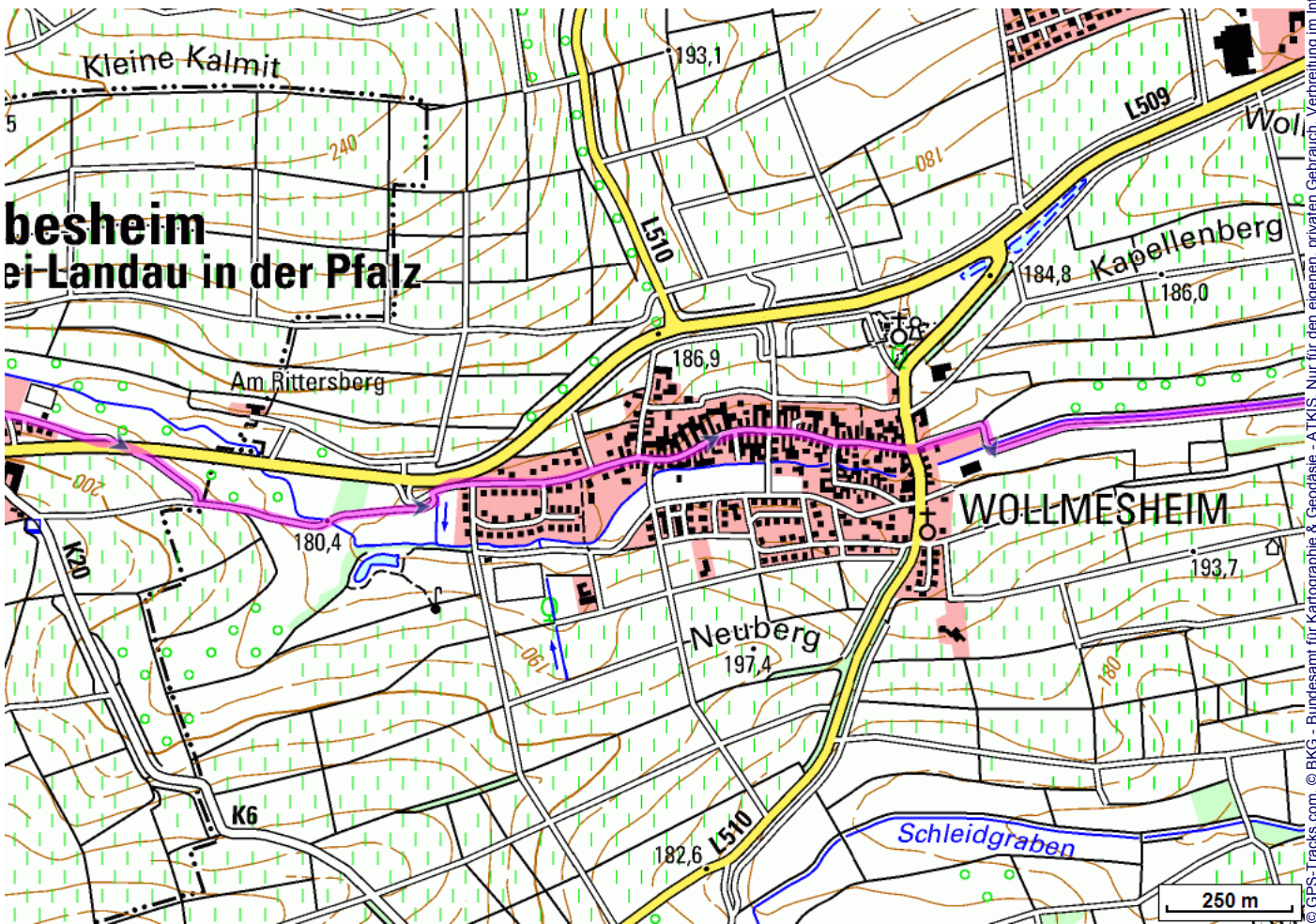
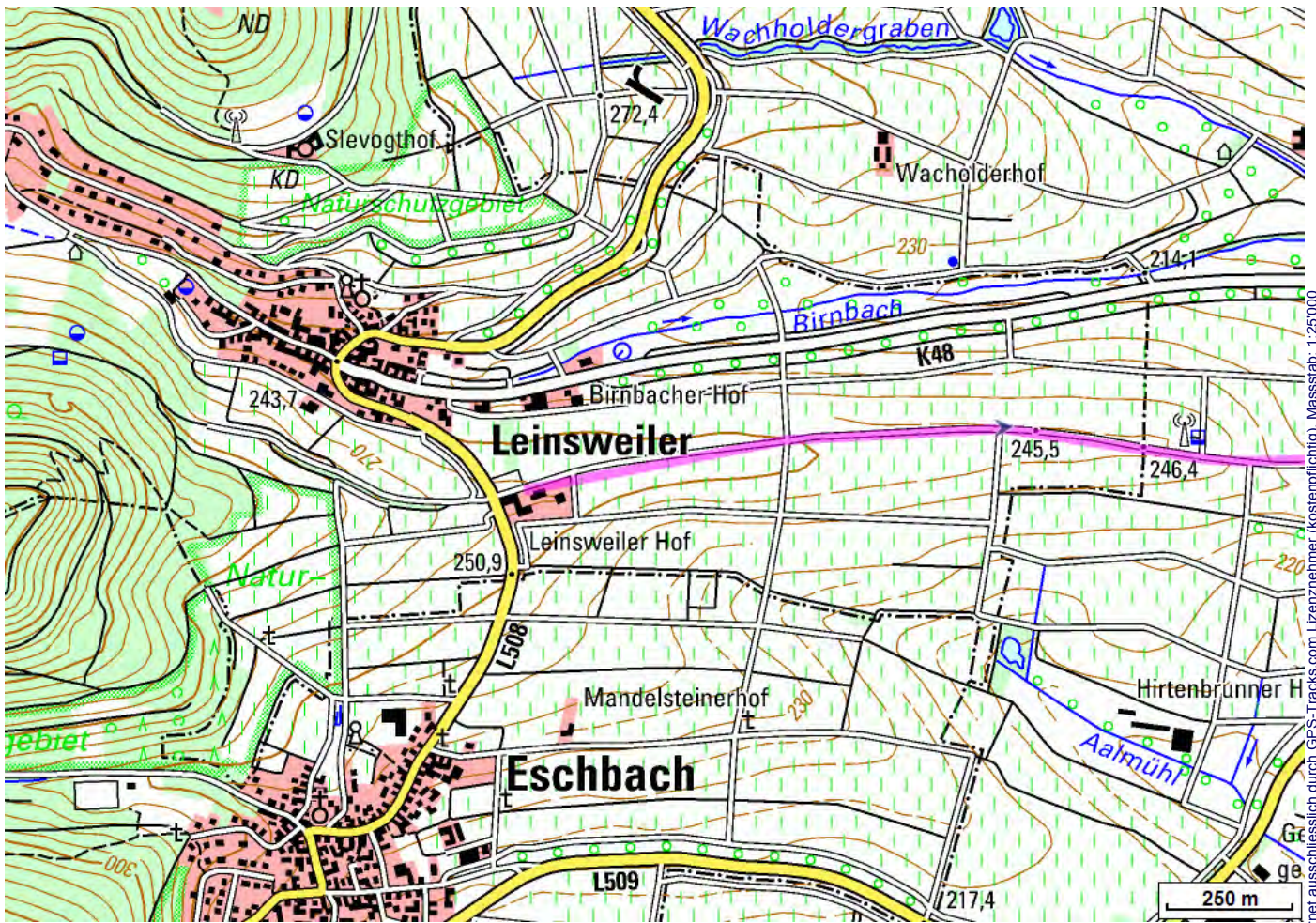
*Wenn Sie westlich des Flugplatzes Ebenberg kommen, ist dies eine weitgehend verkehrsfreie Route.*

*Der Start kann irgendwo auf der Strecke zwischen Leinsweiler, Ilbesheim oder Wollmesheim erfolgen. Es geht meist durch die Wingert und kleine Straßen in Ilbesheim und Wollmesheim. Die Bundesstraße 38 braucht nur einmal, kurz vor dem Flugplatz überquert werden.*

# Vom Westen zum Flugplatz Ebenberg



# Vom Westen zum Flugplatz Ebenberg

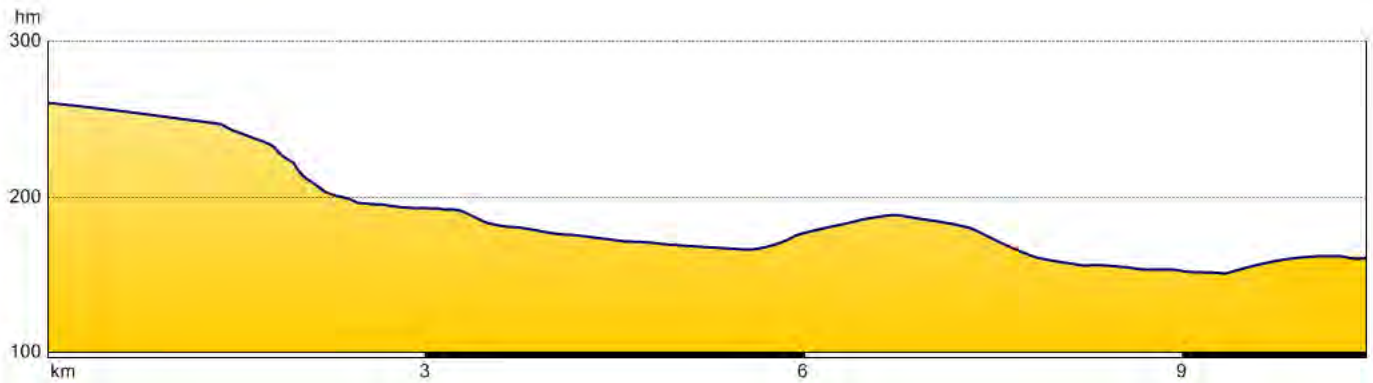


© GPS-Tracks.com. © BKG - Bundesamt für Kartographie & Geodäsie - ATKIS. Nur für den eigenen, privaten Gebrauch. Verbreitung im Internet ausschließlich durch GPS-Tracks.com Lizenznehmer (kostenpflichtig). Maßstab: 1:25000

# Vom Westen zum Flugplatz Ebenberg



## Höhenprofil



Tour erstellt am: 07.02.2016

Letzte Tourenänderung: 07.02.2016

Quelle: [GPS-Tracks.com](https://www.gps-tracks.com)

*Diese Tour stammt von einem GPS-Tracks Nutzer und wurde von GPS-Tracks.com weder geprüft noch redaktionell bearbeitet.*

